

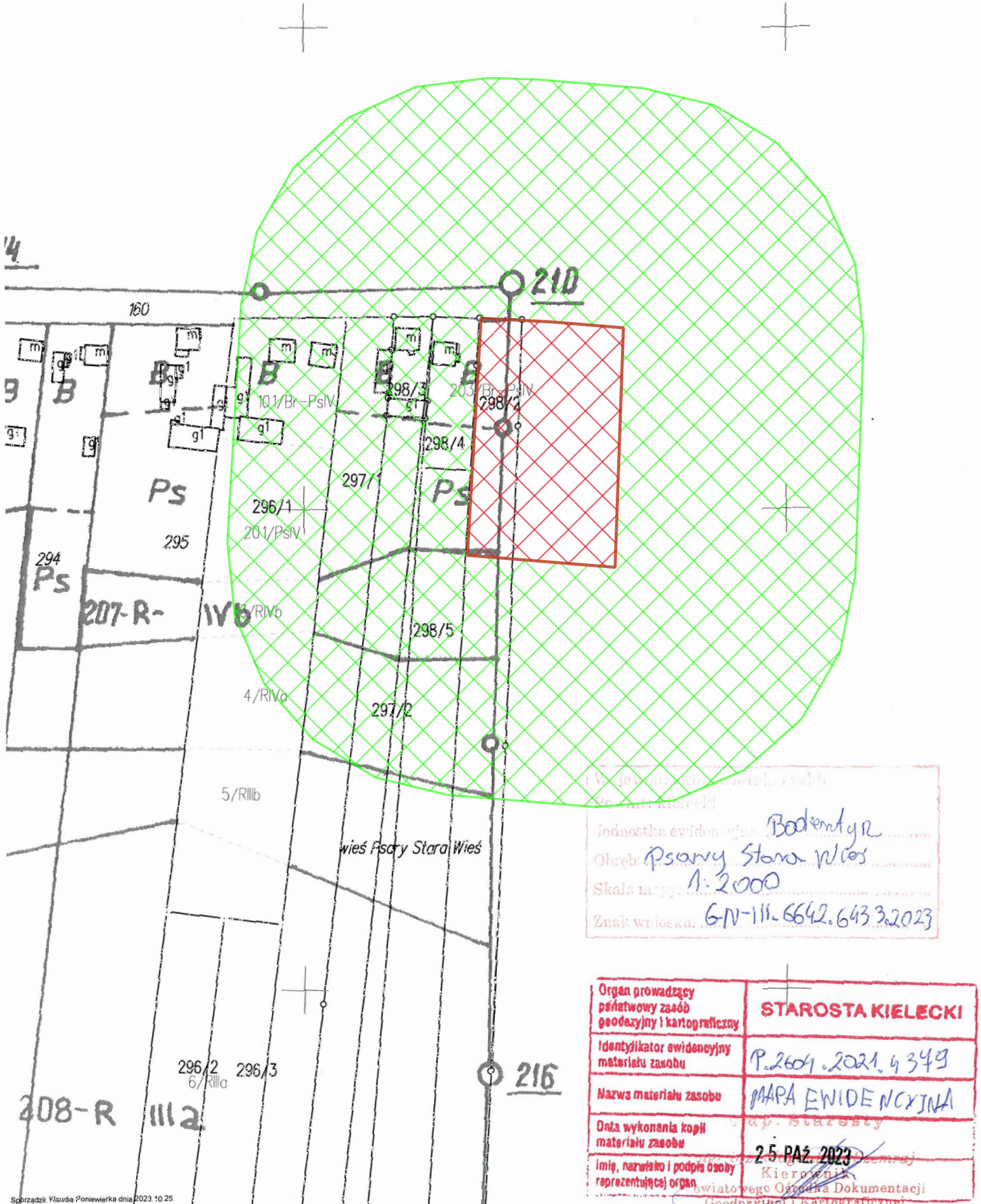


# Legenda

-  Teren, na którym będzie realizowane przedsięwzięcie.
-  Obszar w odległości 100 m od terenu, na którym będzie realizowane przedsięwzięcie. Obszar oddziaływania, o którym mowa w art. 74 ust. 3a zdanie drugie Ustawy o oś z dn. 3 października 2008 r. (t.j. Dz.U. z 2023 r., poz. 1094 ze zm.).

ne ewidencyjne dotyczące granic działek ewidencyjnych  
 azanych na niniejszym dokumencie zostały  
 iarów nie spełniających wymogów określonych  
 ualnie przepisami i standardami dotyczącymi  
 edycyjnych. W związku z powyższymi dane te nie  
 gładem dokładności kryteriów obowiązujących  
 ndardów technicznych.



Województwo świętokrzyskie  
 Powiat kielecki  
 Jednostka ewidencyjna: Bodzentyn  
 Obręb: Psary Stara Wies  
 Skala mapy: 1:2000  
 Znak wniosku: G-N-III-6642.6433.2023

Organ prowadzący państwowy zasób geodezyjny i kartograficzny	STAROSTA KIELECKI
Identyfikator ewidencyjny materiału zasobu	P.2601.2021.4349
Nazwa materiału zasobu	MAPA EWIDENCYJNA
Data wykonania kopii materiału zasobu	25 PAZ 2023
Imię, nazwisko i podpis osoby reprezentującej organ	Kierownik Biuro Geodezyjne i Kartograficzne