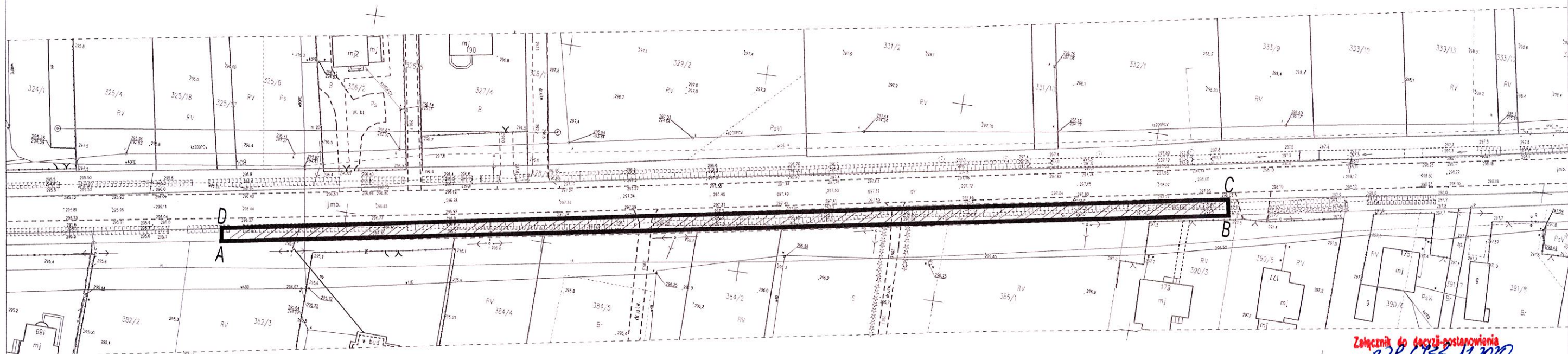



 Potencjalna lokalizacja murów oporowych typu L



Załącznik do decyzji o postawieniu  
 Nr **BZP.6733.12.2020**  
 Z dnia **2020-06-12**


Z up. **BURMISTRZA**  
  
 mgr **Wojciech Furmanek**  
 Sekretarz Miasta i Gminy

Województwo: Świętokrzyskie  
 Powiat: kielecki  
 jedn. ewid. : 260409\_2 Mastów  
 obręb: 0003 Ciekoty  
 jedn. ewid. : 260402\_5 Bodzentyn- obszar wiejski  
 obręb: 0024 Wilków  
 obręb: 0022 Święta Katarzyna  
 działka: jak w zakresie  
 GN-III.6640.8001 2017  
 MAPA DO CELÓW PROJEKTOWYCH  
 SKALA 1:500

Kielce, luty 2018  
 Wykonawca:

**GEODETA UPRAWNIONY**  
 mgr inż. **Krzysztof Bednarz**  
 Upr. nr 21940  
 tel. 503 107 914

  
**Krzysztof Bednarz**  
 ul. Sabinówek 3/37, 25-530 Kielce  
 NIP 945-202-03-94 REGON 362106904  
 tel 503 107 914

Poświadczam, że niniejszy dokument został opracowany w wyniku prac geodezyjnych i kartograficznych, których rezultaty zawiera operat techniczny wpisany do ewidencji materiałów państwowego zasobu geodezyjnego i kartograficznego	
Organ prowadzący państwowy zasób geodezyjny i kartograficzny	<b>STAROSTA KIELECKI</b>
identyfikator ewidencyjny materiału zasobu - operatu technicznego	<b>P.2604. 2018. 3472</b>
Data wpisania operatu technicznego do ewidencji materiałów zasobu	<b>15 06 2018</b>
Imię, nazwisko i podpis osoby reprezentującej organ	

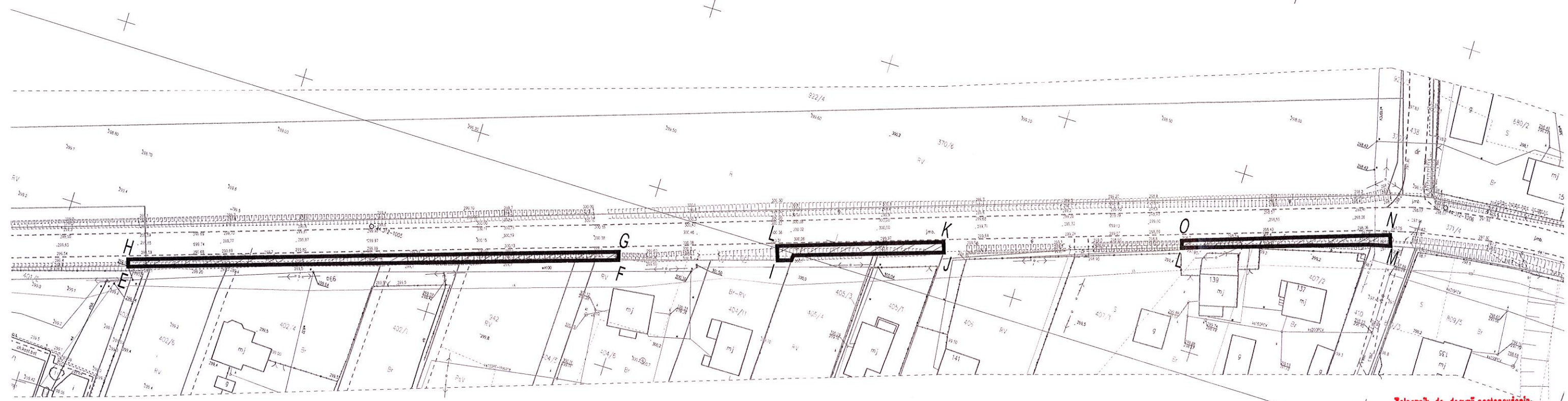
arkusz A

**ZALĄCZNIK GRAFICZNY NR 1**  
 DO DECYZJI O USTALENIU LOKALIZACJI  
 INWESTYCJI CELU PUBLICZNEGO  
 skala 1: 1000  
 sprawa znak: **BZP.6733.12.2020**  
 ob. Święta Katarzyna i Wilków  
 gm. Bodzentyn  
 ABCD ...-A LINIA ROZGRANICZAJĄCA  
 TEREN INWESTYCJI

Mapa wykonana:  
 1.W układzie współrzędnych prostokątnych płaskich "2000/7"  
 2.W układzie wysokościowym Kruszalad 85  
 Mapa numeryczna powstała w wyniku wektoryzacji  
 rastra mapy zasadniczej oraz pomiaru uzupełniającego.  
 Granice działek przedstawione na niniejszej mapie  
 nie zostały określone z odpowiednią dokładnością.  
 Mapa nie może służyć do projektowania budynków  
 w odległości nie większej niż 4m od granic działek.  
 Działki o nr 255/3, 256/3, 320/2, 260/3 nie są wpisane  
 w części opisowej ewidencji gruntów.  
 Zakresy okalniczości oznaczone kolorem czerwonym.  
 Wykresy mapy nie były poprzedzone ustaleniami  
 dotyczącymi ewentualnych służebności gruntowych  
 objętych przedmiotową działką.  
 ????

Arkusze mapy zasadniczej: ??  
 ukt. "2000/7"  
 7144.19.17.2.4; A5-A6,B5-B8,C5-C8  
 7144.19.18.1.3; B1-B8,C1-C8  
 7144.19.18.1.4; A7-A8,B1-B8,C1-C5  
 7144.19.18.2.3; A1-A8,B1-B8,C1-C3  
 7144.19.18.2.1; E6-E8  
 7144.19.18.2.4; A1-A5  
 7144.19.18.2.2; C7-C8,D3-D8,E1-E8  
 7144.19.19.1.1; A5-A8,B2-B8,C1-C7,D1-D4  
 7144.19.19.1.2; A1-A8,B1-B8  
 7144.19.19.2.1; A1-A8,B1-B8  
 7144.19.19.2.2; A1-A8,B1-B8,C1-C8  
 7144.19.20.1.1; A1-A8,B1-B7,C1-C8,D6-D8,E8  
 7144.19.20.1.1; C1-C2,D1-D3  
 7144.19.20.1.4; A1-A8,B2-B6,C4-C7,D5-D7,E5-E8  
 7144.19.20.3.2; A6-A8,B8  
 7144.19.20.2.3; E1  
 7144.19.20.4.1; A1-A2,B1-B3,C1-C4,D2-D6,E2-E8  
 7144.19.20.4.3; A4-A8  
 7144.19.20.4.2; E1-E2  
 7144.19.20.4.4; A1-A2

 Potencjalna lokalizacja murów oporowych typu L



Załącznik do decyzji-postanowienia  
 Nr **BZP.6733.12.2020**  
 Z dnia **2020-06-12**

Z up. BURMISTRZA  
  
 mgr Wojciech Furmanek  
 Sekretarz Miasta i Gminy


Województwo: świętokrzyskie  
 Powiat: kielecki  
 jedn. ewid.: 260409\_2 Mastów  
 obręb: 0003 Ciekolny  
 jedn. ewid.: 260402\_5 Bodzentyn - obszar wiejski  
 obręb: 0024 Wilków  
 obręb: 0022 Święta Katarzyna  
 działka: 194 w zakresie  
 GN-III.6640.8001.2017

MAPA DO CEŁÓW PROJEKTOWYCH  
 SKALA 1:500

Mapa wykonana:  
 1. W układzie współrzędnych prostokątnych płaskich "2000/7"  
 2. W układzie wysokościowym Kransztadt 86  
 Mapa numeryczna powstała w wyniku wektoryzacji  
 rostru mapy zasadniczej oraz pomiaru użytkownika.  
 Granice działek przedstawione na niniejszej mapie  
 nie zostały określone z odpowiednią dokładnością.  
 Mapa nie może służyć do projektowania budynków  
 w odległości nie większej niż 4m od granic działek.  
 Działki o nr 255/3, 256/3, 320/2, 260/3 nie są ujawnione  
 w części opisowej ewidencji gruntów.  
 Zakres aktualizacji oznaczono kolorem czerwonym.  
 Wykonanie mapy nie było poprzedzone ustaleniami  
 dotyczącymi ewentualnych służebności gruntowych  
 obciążających przedmiotową działkę.  
 99999  
 Arkiście mapy zasadniczej: ????  
 ukł. 2000/7  
 7144.19.17.2.4; A5-A6; B5-B8; C5-C8  
 7144.19.18.1.3; B1-B8; C1-C8  
 7144.19.18.1.4; A7-AR; B1-B8; C1-C5  
 7144.19.18.2.3; A1-AR; B1-B8; C1-C3  
 7144.19.18.2.1; E6-E8  
 7144.19.18.2.4; A1-A5  
 7144.19.18.2.2; C7-C8; D3-D8; E1-E8  
 7144.19.19.1.1; A5-A8; B2-B8; C1-C7; D1-D4  
 7144.19.19.1.2; A1-AR; B1-B8  
 7144.19.19.2.1; A1-AR; B1-B8  
 7144.19.19.2.2; A1-AR; B1-B8; C1-C8  
 7144.19.20.1.1; A1-A6; B1-B7; C1-C8; D6-D8; E8  
 7144.19.20.1.1; C1-C2; D7-D3  
 7144.19.20.1.4; A1-A5; B2-B6; C4-C7; D5-D7; E5-E8  
 7144.19.20.3.2; A6-AR; B8  
 7144.19.20.3.2; E1  
 7144.19.20.4.1; A1-A2; B1-B3; C1-C4; D2-D6; E2-E8  
 7144.19.20.4.3; A4-A8  
 7144.19.20.4.2; E1-E2  
 7144.19.20.4.4; A1-A2

Kielce, luty 2018  
 Wykonawca:  
**GEODETA UPRAWNIONY**  
 mgr inż. Krzysztof Bednarz  
 Upr. nr 21940  
 tel. 503 107 914

  
**Krzysztof Bednarz**  
 ul. Sabinówek 3/37, 25-530 Kielce  
 NIP 945-202-03-94 REGON 362106904  
 tel 503 107 914

Poświadczam, że niniejszy dokument został opracowany w wyniku prac geodezyjnych i kartograficznych, których rezultaty zawiera operat techniczny wpisany do ewidencji materiałów państwowego zasobu geodezyjnego i kartograficznego	
Organ prowadzący państwowy zasób geodezyjny i kartograficzny	<b>STAROSTA KIELECKI</b>
identyfikator ewidencyjny materiału zasobu - operatu technicznego	P.2604. 2018. 3472
Data wpisania operatu technicznego do ewidencji materiałów zasobu	1 5 06 2018
Imię, nazwisko i podpis osoby reprezentującej organ	

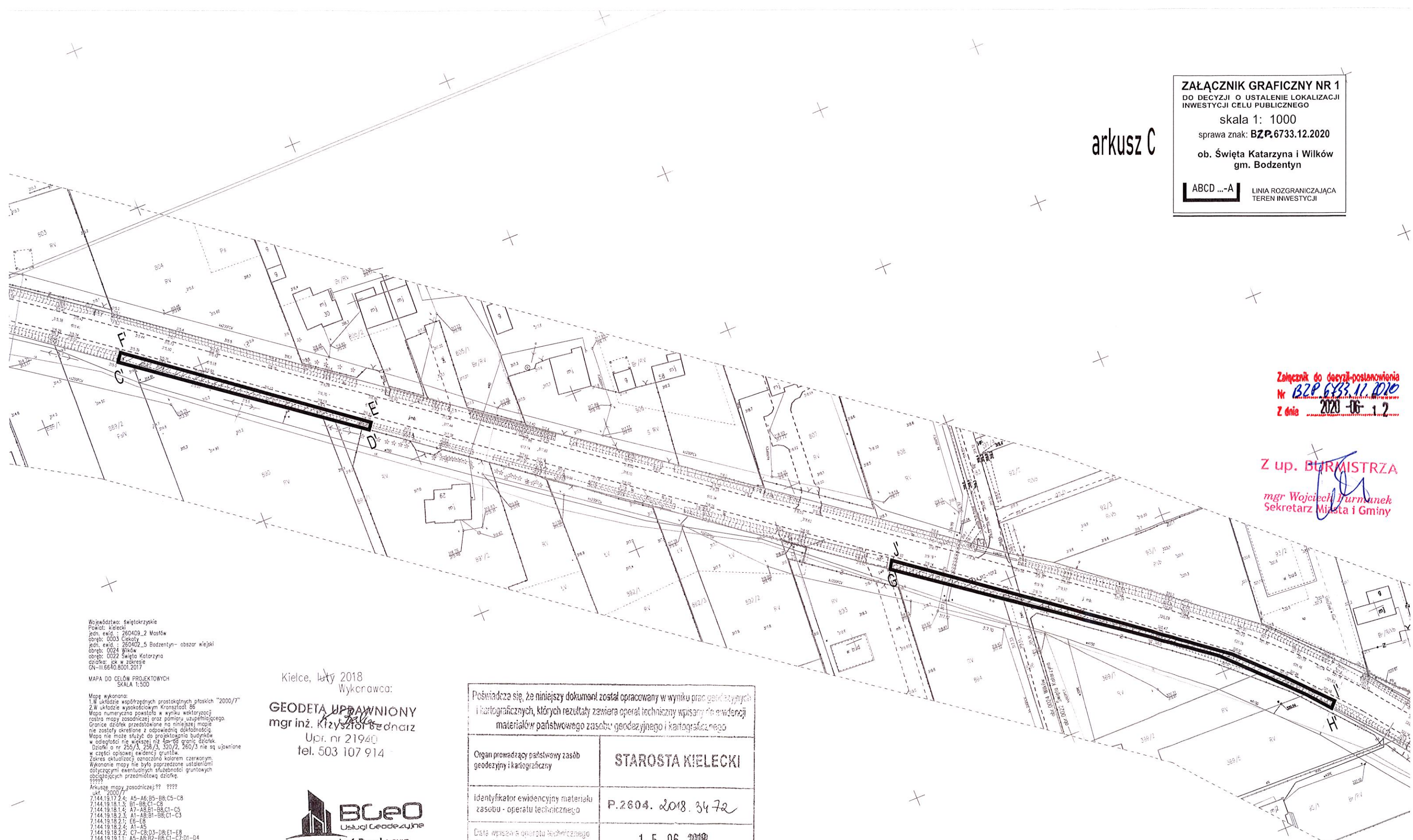
arkusz B

**ZAŁĄCZNIK GRAFICZNY NR 1**  
 DO DECYZJI O USTALENIU LOKALIZACJI  
 INWESTYCJI CELU PUBLICZNEGO  
 skala 1: 1000  
 sprawa znak: **BZP.6733.12.2020**  
 ob. Święta Katarzyna i Wilków  
 gm. Bodzentyn  
 ABCD ...-A LINIA ROZGRANICZAJĄCA  
 TEREN INWESTYCJI

**ZALĄCZNIK GRAFICZNY NR 1**  
**DO DECYZJI O USTALENIE LOKALIZACJI**  
**INWESTYCJI CELU PUBLICZNEGO**  
 skala 1: 1000  
 sprawa znak: **BZP.6733.12.2020**  
 ob. Święta Katarzyna i Wilków  
 gm. Bodzentyn

ABCD ...-A LINIA ROZGRANICZAJĄCA  
 TEREN INWESTYCJI

arkusz C



Załącznik do decyzji/postanowienia  
 Nr **BZP.6733.12.2020**  
 Z dnia **2020-06-12**

Z up. BURMISTRZA  
 mgr Wojciech Turmanek  
 Sekretarz Miasta i Gminy

Województwo Świętokrzyskie  
 Powiat kielecki  
 jedn. ewid. : 260409\_2 Mastów  
 obręb: 0003 Cieskiły  
 jedn. ewid. : 260402\_5 Bodzentyn - obszar wiejski  
 obręb: 0024 Wilków  
 obręb: 0022 Święta Katarzyna  
 działka: 3K w zakresie  
 DN-III.6640.8001.2017

MAPA DO CELÓW PROJEKTOWYCH  
 SKALA 1:500

Mapa wykonana:  
 1. w układzie współrzędnych prostokątnych "2000/7"  
 2. w układzie wysokościowym Kronsztadt 86  
 Mapa numeryczna powstała w wyniku wektoryzacji  
 rastrowej mapy zasadniczej oraz pomiaru uzupełniającego.  
 Granice działek przedstawione na niniejszej mapie  
 nie zostały określone z odpowiednią dokładnością.  
 Mapa nie może służyć do projektowania budynków  
 w odległości nie większej niż 400-600 granic działek.  
 Działki o nr 255/3, 258/3, 320/2, 260/3 nie są ujęte  
 w części opisowej ewidencji gruntów.  
 Zakres aktualizacji oznaczono kolorem czerwonym.  
 Wykonanie mapy nie było poprzedzone ustaleniami  
 dotyczącymi ewentualnych służebności gruntowych  
 obciążających przedmiotową działkę.  
 ????

Arkusze mapy zasadniczej??  
 ukt. 2000/7  
 7144.19.17.2.4; A5-A6;B5-BB;C5-C8  
 7144.19.18.1.3; B1-BB;C1-C8  
 7144.19.18.1.4; A7-A8;B1-BB;C1-C5  
 7144.19.18.2.3; A1-AB;B1-BB;C1-C3  
 7144.19.18.2.1; E6-E8  
 7144.19.18.2.4; A1-A5  
 7144.19.18.2.2; C7-C8;D3-D8;E1-E8  
 7144.19.19.1.1; A5-AB;B2-BB;C1-C7;D1-D4  
 7144.19.19.1.2; A1-AB;B1-BB  
 7144.19.19.1.3; A1-AB;B1-BB  
 7144.19.19.2.2; A1-AB;B1-BB;C1-C8  
 7144.19.20.1.1; A1-A6;B1-B7;C1-C8;D6-D8;E8  
 7144.19.20.1.1; C1-C2;D1-D3  
 7144.19.20.1.4; A1-A5;B2-B6;C4-C7;D5-D7;E5-E8  
 7144.19.20.3.2; A6-AB;BB  
 7144.19.20.3.3; E1  
 7144.19.20.4.1; A1-A2;B1-B3;C1-C4;D2-D6;E2-E8  
 7144.19.20.4.3; A4-AB  
 7144.19.20.4.2; E1-E2  
 7144.19.20.4.4; A1-A2

Kielce, luty 2018  
 Wykonawca:  
**GEODETA UPRAWNIONY**  
 mgr inż. Krzysztof Bednarz  
 Upr. nr 21940  
 tel. 503 107 914

**BUEO**  
 Usługi Geodezyjne  
 Krzysztof Bednarz  
 ul. Sabinówek 3/37, 25-530 Kielce  
 NIP 945-202-03-94 REGON 362106904  
 tel 503 107 914

Poświadczam, że niniejszy dokument został opracowany w wyniku prac geodezyjnych i kartograficznych, których rezultaty zawiera operat techniczny wpisany do ewidencji materiałów państwowego zasobu geodezyjnego i kartograficznego

Organ prowadzący państwowy zasób geodezyjny i kartograficzny	STAROSTA KIELECKI
Identyfikator ewidencyjny materiału zasobu - operatu technicznego	P.2604. 2018. 347e
Data wpisu do ewidencji operatu technicznego do ewidencji materiałów zasobu	15 06 2018
Imię, nazwisko i podpis osoby reprezentującej organ	

Potencjalna lokalizacja murów oporowych typu L