

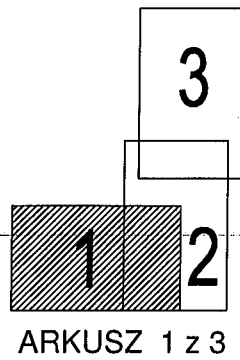
ZAŁĄCZNIK GRAFICZNY NR 1
 DO DECYZJI O USTALENIE LOKALIZACJI
 INWESTYCJI CELU PUBLICZNEGO

SKALA 1:1000 (przeskalowano z 1:500)

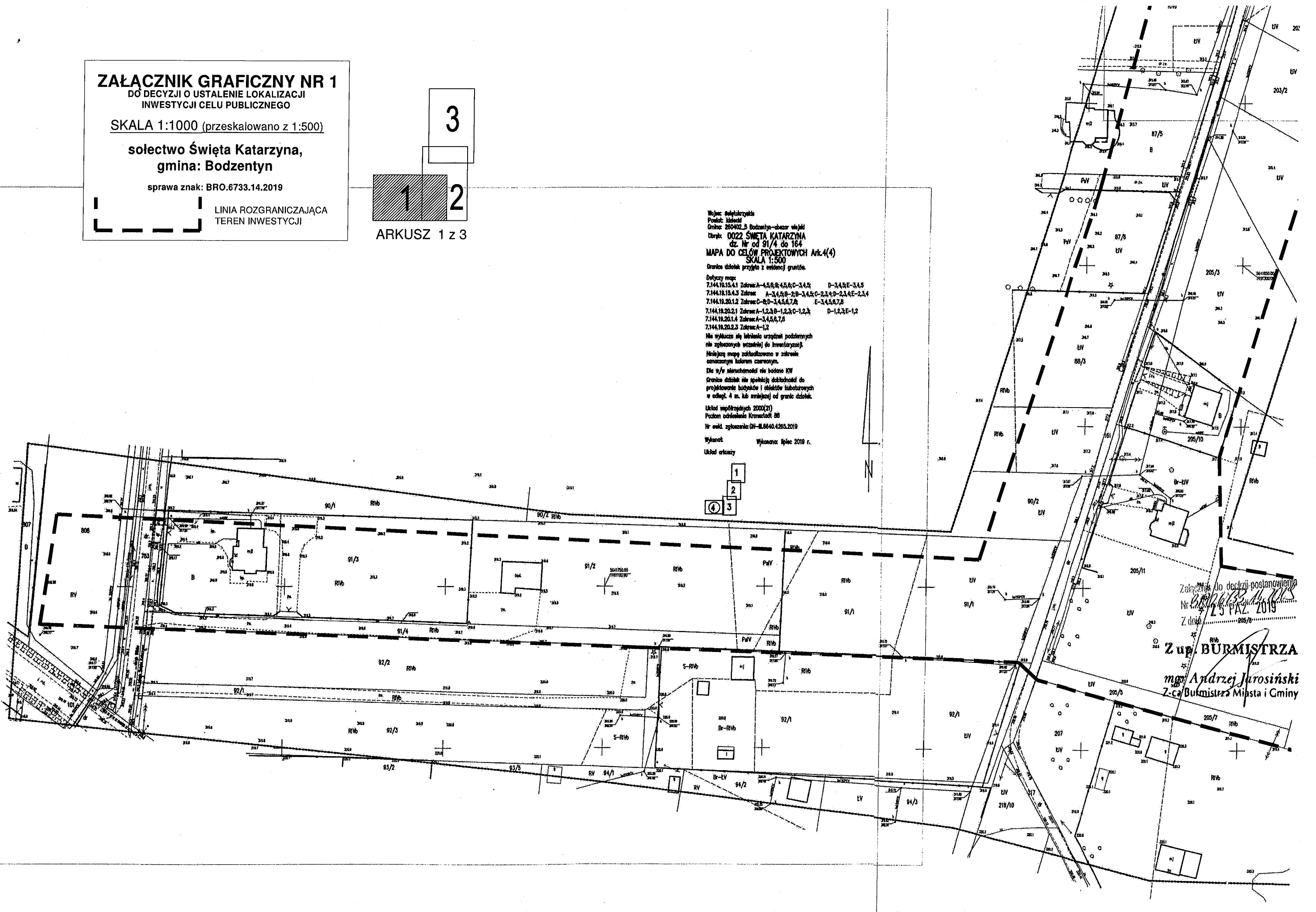
sołectwo Święta Katarzyna,
 gmina: Bodzentyn

sprawa znak: BRO.6733.14.2019

LINIA ROZGRANICZAJĄCA
 TEREN INWESTYCJI



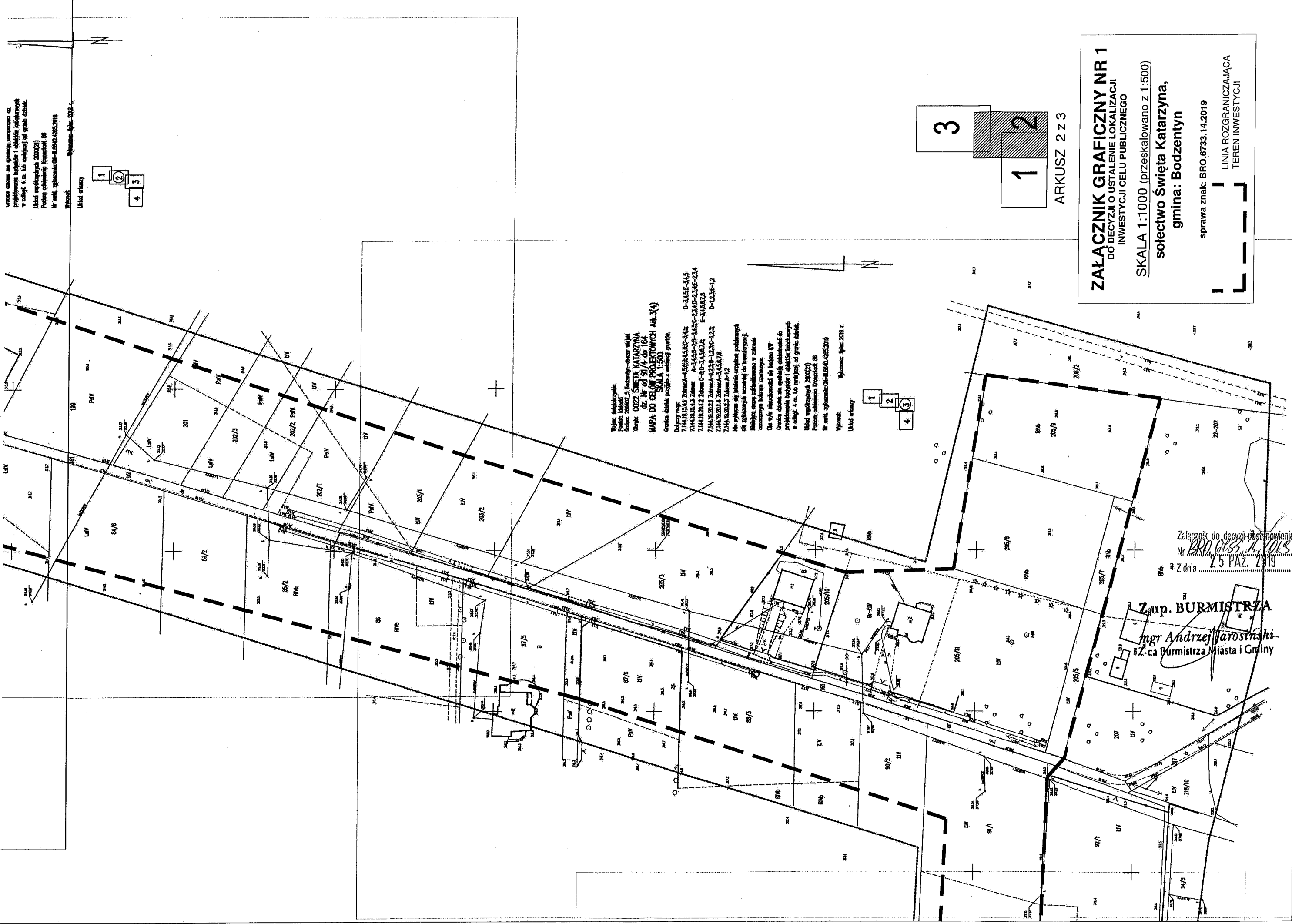
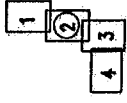
Wojew. świętokrzyskie
 Powiat: bodzentski
 Odnr: 260402.5 Bodzentyń-obecny wiejski
 Udział: 0022 ŚWIĘTA KATARZYNA
 dz. Nr od 91/4 do 164
MAPA DO CELÓW PROJEKTOWYCH Ark.4(4)
 SKALA 1:500
 Granice działek przyjęte z ewidencji gruntów.
 Dotyczy map:
 7.144.19.15.4.1 Zakres A-4,5,6,8-4,5,6,8-C-3,4,5 D-3,4,5E-3,4,5
 7.144.19.15.4.3 Zakres A-3,4,5,8-2,8-3,4,5,8-C-2,3,4,5-D-2,3,4,5E-2,3,4
 7.144.19.20.1.2 Zakres C-8-D-3,4,5,6,7,8 E-3,4,5,6,7,8
 7.144.19.20.2.1 Zakres A-1,2,3,8-1,2,3,8-C-1,2,3 D-1,2,3,5E-1,2
 7.144.19.20.1.4 Zakres A-3,4,5,6,7,8
 7.144.19.20.2.3 Zakres A-1,2
 Nie wyłącza się terenów przeznaczonych do zabudowy (z wyjątkiem terenów przeznaczonych do zabudowy mieszkaniowej) do ewidencji gruntów.
 Niezależnie mapy zaktualizowano w zakresie koniecznym kolorem czerwonym.
 Dla w/w nieruchomości nie dokonano KW
 Granice działek nie spełniają dokładności do projektowania budynków i obiektów kubaturowych w odległ. 4 m. lub mniejszej od granic działek.
 Układ współrzędnych 2000(21)
 Podstom uchwalenia Krajowego BS
 Nr ewid. zgłoszenia GN-III.6640.4.265.2019
 Wykonano: Wykonano: lipiec 2019 r.
 Układ ortograficzny



Załącznik do decyzji postanowienia
 Nr 260402.5/135/16/2019
 z dnia 25 PAZ. 2019
Z up. BURMISTRZA
 mgr Andrzej Jurosiński
 Z-ca Burmistrza Miasta i Gminy

Urządzenie: mapa sytuacyjna z
 przybliżeniem wysokości i obliczeniami
 w odległości 4 m. lub większej od granic działek.
 Układ współrzędnych 2000(2)
 System odniesienia Kartezjański 86
 Nr met. zgłoszenia: GI-8.0940.0265.2019

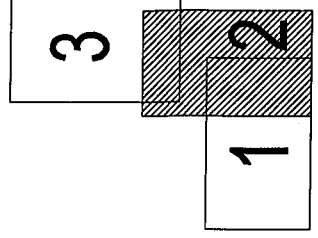
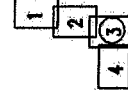
Wzrost: Wykazano: lipiec 2019 r.
 Układ arkuszy:



Mapa do celów projektowych A1:3(4)
 Granica działki przebiega z widoczną granicą.

Dotyczy miejsc: 7144.03.03.01 Zdrzenie A-4.5.6R-4.5.6C-3.4.5 D-3.4.5E-3.4.5
 7144.03.03.03 Zdrzenie A-3.4.5B-3.4.5C-3.4.5D-3.4.5E-2.3.4
 7144.03.03.12 Zdrzenie C-4.5-3.4.5A/2 E-3.4.5B/2
 7144.03.03.21 Zdrzenie A-4.2.3P-4.2.3C-4.2.3 D-4.2.3E-4.2
 7144.03.03.23 Zdrzenie A-3.4.5A/2
 7144.03.03.25 Zdrzenie A-3.4.5A/2

Mapa wykonana na podstawie urzędnych podanych
 do zapisanych wzmagań do inwestycji.
 Wskazano: Wykazano: lipiec 2019 r.
 Układ arkuszy:



ARKUSZ 2 z 3

ZALĄCZNIK GRAFICZNY NR 1
 DO DECYZJI O USTALENIE LOKALIZACJI
 INWESTYCJI CELU PUBLICZNEGO

SKALA 1:1000 (przeskalowano z 1:500)

sołectwo Święta Katarzyna,
 gmina: Bodzentyn

sprawa znak: BRO.6733.14.2019

LINIA ROZGRANICZAJĄCA
 TEREN INWESTYCJI

Załącznik do decyzji - postanowienie
 Nr *BRO.6733.14.2019*
 z dnia *25 PAZ. 2019*

Zaup. BURMISTRZA
mgr Andrzej Jarosiński
 RZ-ca Burmistrza Miasta i Gminy

