



Załącznik do decyzji-postanowienia
 Nr **BRO.6733.6.2020**
 Z dnia **2020-05-22**

Z up. BURMISTRZA
Sikora
 mgr Aleksandra Sikora
 Kierownik Referatu Budownictwa
 i Zamówień Publicznych

Wojew: świętokrzyskie
 Powiat: kielecki
 Gmina: 260402_5 Bodzentyn-obszar wiejski
 Obręb: 0022 ŚWIĘTA KATARZYNA
 dz. Nr 261/2 do 302/7
MAPA DO CEŁÓW PROJEKTOWYCH Art.4(4)
SKALA 1:500 1:1000
 Granice działek przyjęto z ewidencji gruntów.

Dotyczy map:
 7.144.19.15.4.4 Zakres:E-7,8
 7.144.19.20.2.2 Zakres:A-7,8,B-7,8,C-7,8,D-8,E-8
 7.144.20.11.3.1 Zakres:E-8,7,8
 7.144.20.11.3.3 Zakres:A-4,5,6,7,8,B-4,5,6,7,8,C-2,3,4,5,6,7,8,D-1,2,3,4,5,6,7,8,E-1,2,3,4,5,6,7,8
 7.144.20.11.3.4 Zakres:A-1,B-1,2,C-1,2,3,D-1,2,3,E-2,3
 7.144.20.16.1.1 Zakres:A-1,2,3,4,5,6,7,8-1,2,3,4,5,6,C-1,2,3,4,D-1,E-1
 7.144.20.16.1.2 Zakres:A-1,2

Nie wyklucza się istnienia urządzeń podziemnych
 nie zgłoszonych wuzemniej do krwentaryzacji.
 Niniejszą mapę zaktualizowano w zakresie
 oznaczonym kolorem czerwonym.
 Dla w/w nieruchomości nie badano KW
 Granice działek nie spełniają dokładności do
 projektowania budynków i obiektów kubaturowych
 w odlegl. 4 m. lub mniejszej od granic działek.

Układ współrzędnych 2000(21)
 Poziom odniesienia Kronsztaet 68
 Nr ewid. zgłoszenia:GN-III 6940.8198.2018

Wykonano: Wykonano: marzec 2019 r.

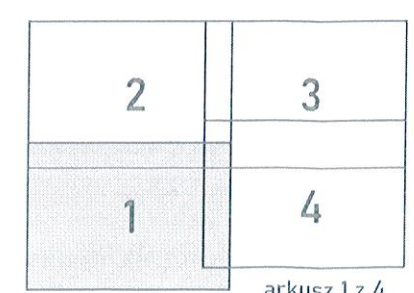
Układ arkuszy

1	2
4	3

PRZEDSIĘWZIENIE USŁUGOWO NADZORCZE
 «GEOKOMPLEX»
 Krzysztof Strusiński
 25-445 Kielce, ul. Kołomyj 1E
 tel. 352-97-57, 6038 901 75-
 NIP 651-473-06-59, REGON 2008-
 STEFANUS
 GEODEZA I SURWEJING
 25-445 Kielce, ul. Kołomyj 1B
 tel. 352-97-57, 6038-901-754

Przebieg linii rozgraniczającej teren inwestycji
 w oparciu o dane z ewidencji gruntów i mapy do celów projektowych
 wykonanej przez **«GEOKOMPLEX»** w marcu 2019 r.

STAROSTA KIELECKI
 P.2604.2019.4622
 25 07 2019



ZALĄCZNIK GRAFICZNY NR 1
DO DECYZJI O USTALENIU LOKALIZACJI
INWESTYCJI CELU PUBLICZNEGO
 skala 1: 1000
 sprawa znak: BRO.6733.6.2020
 ob. Święta Katarzyna gm. Bodzentyn

LINIA ROZGRANICZAJĄCA
 TEREN INWESTYCJI

Województwo świętokrzyskie
Powiat: kielecki
Gmina: 260402_5 Bodzentym-obszar wiejski
Droga: 0022 ŚWIĘTA KATARZYNA
dz. Nr 261/2 do 302/7

MAPA DO CELÓW PROJEKTOWYCH Ark.1(4)
SKALA 1:500 1:1000

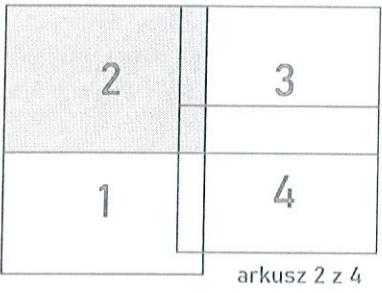
Granice działek przyjęto z ewidencji gruntów.
Dotyczy map:
7.144.19.15.4.4 Zakres:E-7,8
7.144.19.20.2.2 Zakres:A-7,8,D-7,8,C-7,8,D-8,E-8
7.144.20.11.3.1 Zakres:E-6,7,8
7.144.20.11.3.3 Zakres:A-4,5,6,7,8,B-4,5,6,7,6,C-2,3,4,5,6,7,8,D-1,2,3,4,6,6,7,8,E-1,2,3,4,5,6,7,8
7.144.20.11.3.4 Zakres:A-1,B-1,2,C-1,2,3,D-1,2,3,E-2,3
7.144.20.16.1.1 Zakres:A-1,2,3,4,5,6,7,8,1,2,3,4,5,6,C-1,2,3,4,D-1,E-1
7.144.20.16.1.2 Zakres:A-1,2

Nie wyklucza się istnienia urządzeń podziemnych nie zgłoszonych wcześniej do inwentaryzacji.
Niniejszą mapę zaktualizowano w zakresie oznaczonym kolorem czerwonym.
Dla w/w nieruchomości nie badano KW
Granice działek nie spełniają dokładności do projektowania budynków i obiektów kubaturowych w odległ. 4 m. lub mniejszej od granic działek.

Układ współrzędnych 2000(21)
Poziom odniesienia Kronsztadt 80
Nr ewid. zgłoszenia:GN-III.6640.8188.2018
Wykonak: Wykonano: marzec 2019 r.
Układ arkuszy

PRZEDSIĘWZIENIE BUDOWNI WYKONANE
"GEOKOMPLEX"
Krzysztof Sztybel
25-445 Walec, ul. Kłopoty 16
tel. 382-67-57, 0308 901 754
NIP 637-173-96-29, REGON 20084111

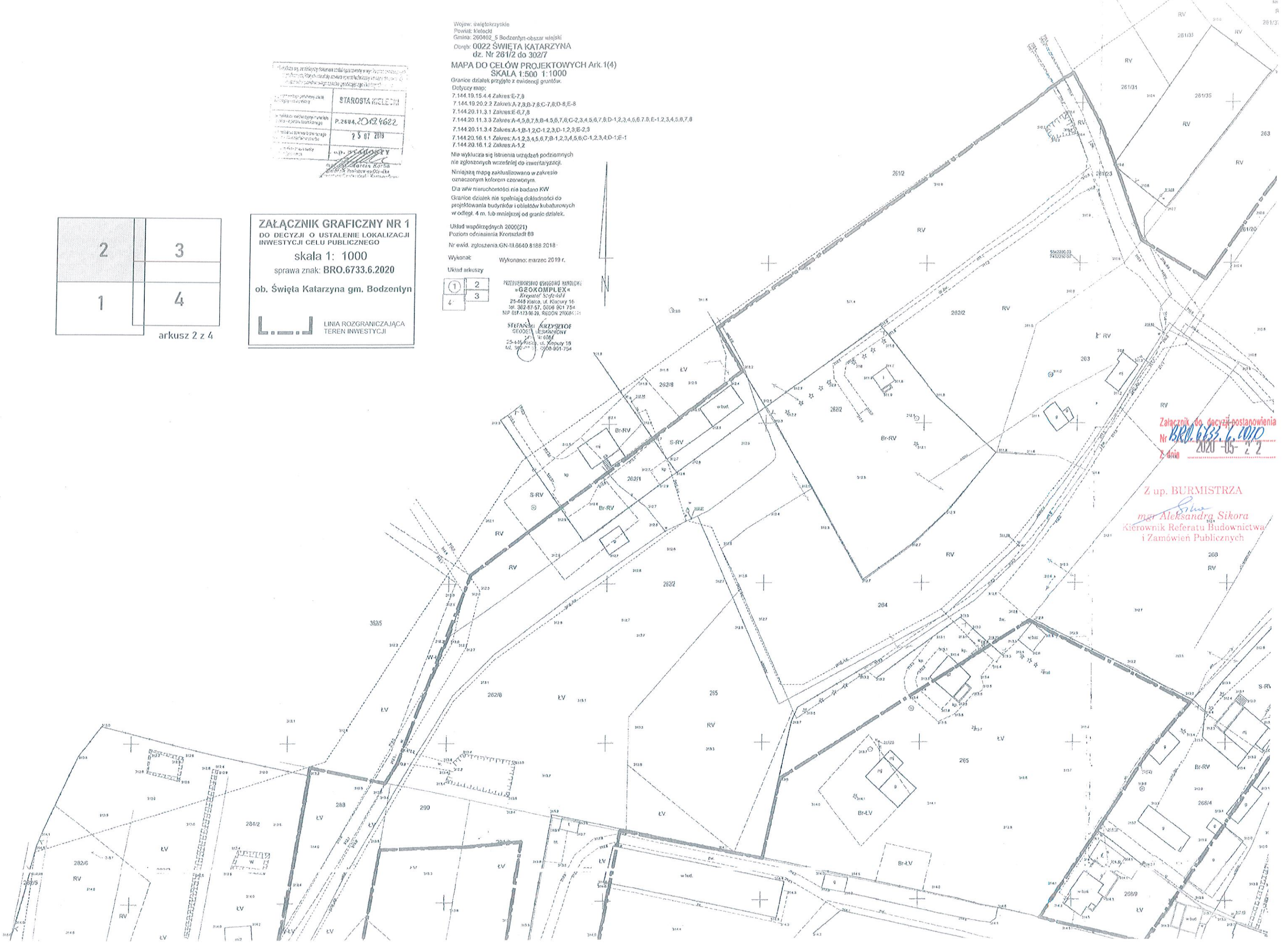
STEFAN KIRYSZTOF
SEWERYJAN LESIAWONY
ul. Kłopoty 16
25-445 Walec, ul. Kłopoty 16
tel. 382-67-57, 0308 901 754



ZAŁĄCZNIK GRAFICZNY NR 1
DO DECYZJI O USTALENIE LOKALIZACJI
INWESTYCJI CELU PUBLICZNEGO

skala 1: 1000
sprawa znak: BRO.6733.6.2020
ob. Święta Katarzyna gm. Bodzentym

LINIA ROZGRANICZAJĄCA
TEREN INWESTYCJI



Załącznik do decyzji postanowienia
Nr BRO.6733.6.2020
Z dnia 2020-05-22

Z up. BURMISTRZA
mgr Aleksandra Sikora
Kierownik Referatu Budownictwa
i Zamówień Publicznych



Wojew. świętokrzyskie
 Powiat: kielecki
 Gmina: 260402_5 Bodzentyn-obszar wiejski
 Obręb: 0022 ŚWIĘTA KATARZYNA
 dz. Nr 261/2 do 302/7
MAPA DO CELÓW PROJEKTOWYCH Ark.3(4)
 SKALA 1:500 1:1000
 Granice działek przyjęte z ewidencji gruntów.
 Dotyczy msp:
 7.144.19.15.4.4 Zakres E-7,8
 7.144.19.20.2.2 Zakres A-7,8,B-7,8,C-7,8,D-8,E-8
 7.144.20.11.3.1 Zakres E-8,7,8
 7.144.20.11.3.3 Zakres A-4,5,9,7,8/B-4,5,6,7,8,C-2,3,4,5,6,7,8,D-1,2,3,4,5,6,7,8,E-1,2,3,4,5,6,7,8
 7.144.20.11.3.4 Zakres A-1,8-1,2,C-1,2,3,D-1,2,3,E-2,3
 7.144.20.16.1.1 Zakres A-1,2,3,4,5,6,7,8-1,2,3,4,5,6,C-1,2,3,4,D-1,E-1
 7.144.20.16.1.2 Zakres A-1,2

Nie wykucza się istniejących urządzeń podziemnych
 nie zgłoszonych wcześniej do inwentaryzacji.
 Niniejszą mapę zaktualizowano w zakresie
 oznaczonym kolorem czarnym.
 Dla w/w nieruchomości nie badano KW
 Granice działek nie spełniają dokładności do
 projektowania budynków i obiektów budowlanych
 w odległ. 4 m. lub mniejszej od granic działek.
 Układ współrzędnych 2000(21)
 Poziom odniesienia: Kroneczbdt 88
 Nr ewid. zgłoszenia: GN-III.6640 8198 2018

Wykonali:
 Układ arkuszy:

1	2
4	3

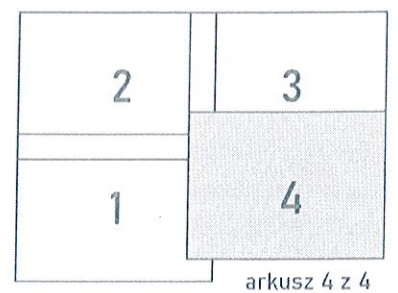
 Wykonano: marzec 2019 r.
 PRZEDSIĘWZIENIE INWESTYCYJNE
 "GEOKOMPLEX"
 Krzysztof Szydłowski
 25-416 Kielec, ul. Kiepskiej 16
 tel. 392-87-87, 0608 901 754
 NIP: 681193-8839, REGON: 290060511
 STEFAN KROSIŃSKI
 GEODETA
 25-416 Kielec, ul. Kiepskiej 16
 tel. 392-87-87, REGON: 2011784

Wniosek o wyłączenie z ewidencji gruntów i planu zagospodarowania terenu części nieruchomości, w tym: 268/4, 270/11, 270/6, 270/7, 270/8, 270/9, 270/10, 270/11, 270/12, 270/13, 270/14, 270/15, 270/16, 270/17, 270/18, 270/19, 270/20, 270/21, 270/22, 270/23, 270/24, 270/25, 270/26, 270/27, 270/28, 270/29, 270/30, 270/31, 270/32, 270/33, 270/34, 270/35, 270/36, 270/37, 270/38, 270/39, 270/40, 270/41, 270/42, 270/43, 270/44, 270/45, 270/46, 270/47, 270/48, 270/49, 270/50, 270/51, 270/52, 270/53, 270/54, 270/55, 270/56, 270/57, 270/58, 270/59, 270/60, 270/61, 270/62, 270/63, 270/64, 270/65, 270/66, 270/67, 270/68, 270/69, 270/70, 270/71, 270/72, 270/73, 270/74, 270/75, 270/76, 270/77, 270/78, 270/79, 270/80, 270/81, 270/82, 270/83, 270/84, 270/85, 270/86, 270/87, 270/88, 270/89, 270/90, 270/91, 270/92, 270/93, 270/94, 270/95, 270/96, 270/97, 270/98, 270/99, 270/100.

Typ pozwolenia na budowę	STAROSTA KIELECKI
Wydział architektury i urbanistyki	P. 2684, 2019, 4622
Data wydania pozwolenia na budowę	25 07 2019
Podpis	Z. W.

Załącznik do decyzji o postawieniu
 Nr BRO.6733.6.2020
 z dnia 2020-05-22

Z up. BURMISTRZA
 mgr Aleksandra Sikora
 Przewodniczący Referatu Budownictwa
 i Zamówień Publicznych



ZAŁĄCZNIK GRAFICZNY NR 1
 DO DECYZJI O USTALENIE LOKALIZACJI
 INWESTYCJI CELU PUBLICZNEGO
 skala 1: 1000
 sprawa znak: BRO.6733.6.2020
 ob. Święta Katarzyna gm. Bodzentyn

LINIA ROZGRANICZAJĄCA
 TEREN INWESTYCJI

