

Pozwolenie na wykonanie robót budowlanych z zakresu budownictwa mieszkaniowego	
Organ prowadzący postępowanie	STAROSTA KIELECKI
Identyfikator zadania inwestycyjnego	Mapa ewidencyjna
Identyfikator obiektu inwestycyjnego	
Data wykonania kopii	05.07.2020
Imię, nazwisko i funkcja osoby reprezentującej organ	<i>[Signature]</i> Marek Szwedkosy

[Signature]
Inż. Marcin Korba
Kierownik Powiatowego Ośrodka
Planowania i Gospodarki
Liniowej i Energetyki

WYKONANO: SWIEKOTZYSKA
WITKI KIELECKO

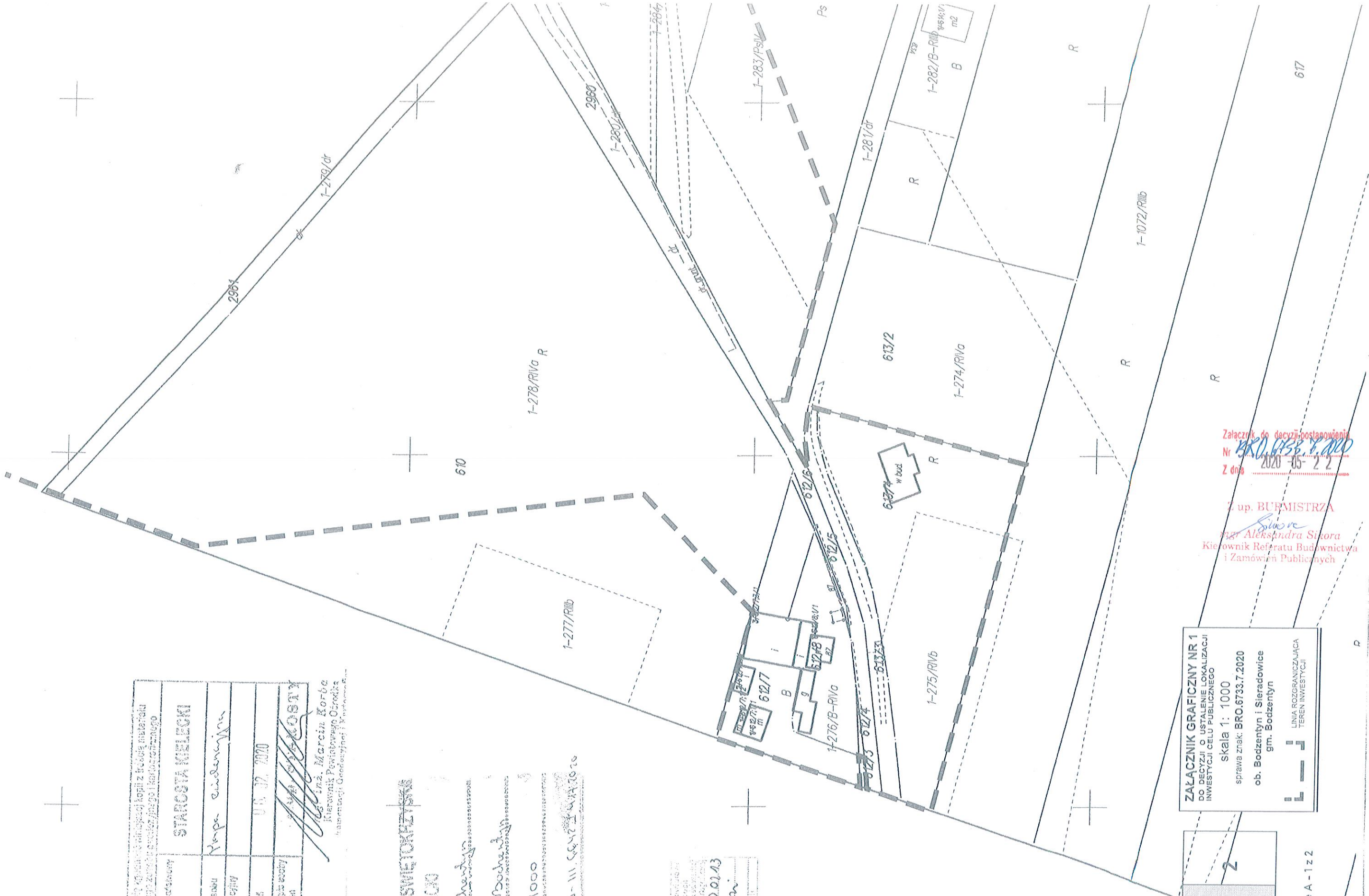
STAN: Dochojeny

MIEJSCOWOŚĆ: Dochojeny

Skala: 1:1000

nr pozw. GN-III-56421-VA-1010

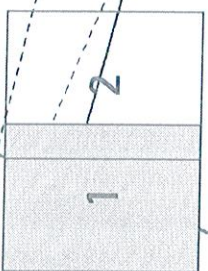
Stanowisko techniczne
z datą i podpisem
inżyniera
05.07.2020
[Signature]



ZALĄCZNIK GRAFICZNY NR 1
DO DECYZJI O USTALENIE LOKALIZACJI
INWESTYCJI CELU PUBLICZNEGO

skala 1: 1000
sprawa znak: BRO.6733.7.2020
ob. Bodzentyn i Sieradowice
gm. Bodzentyn

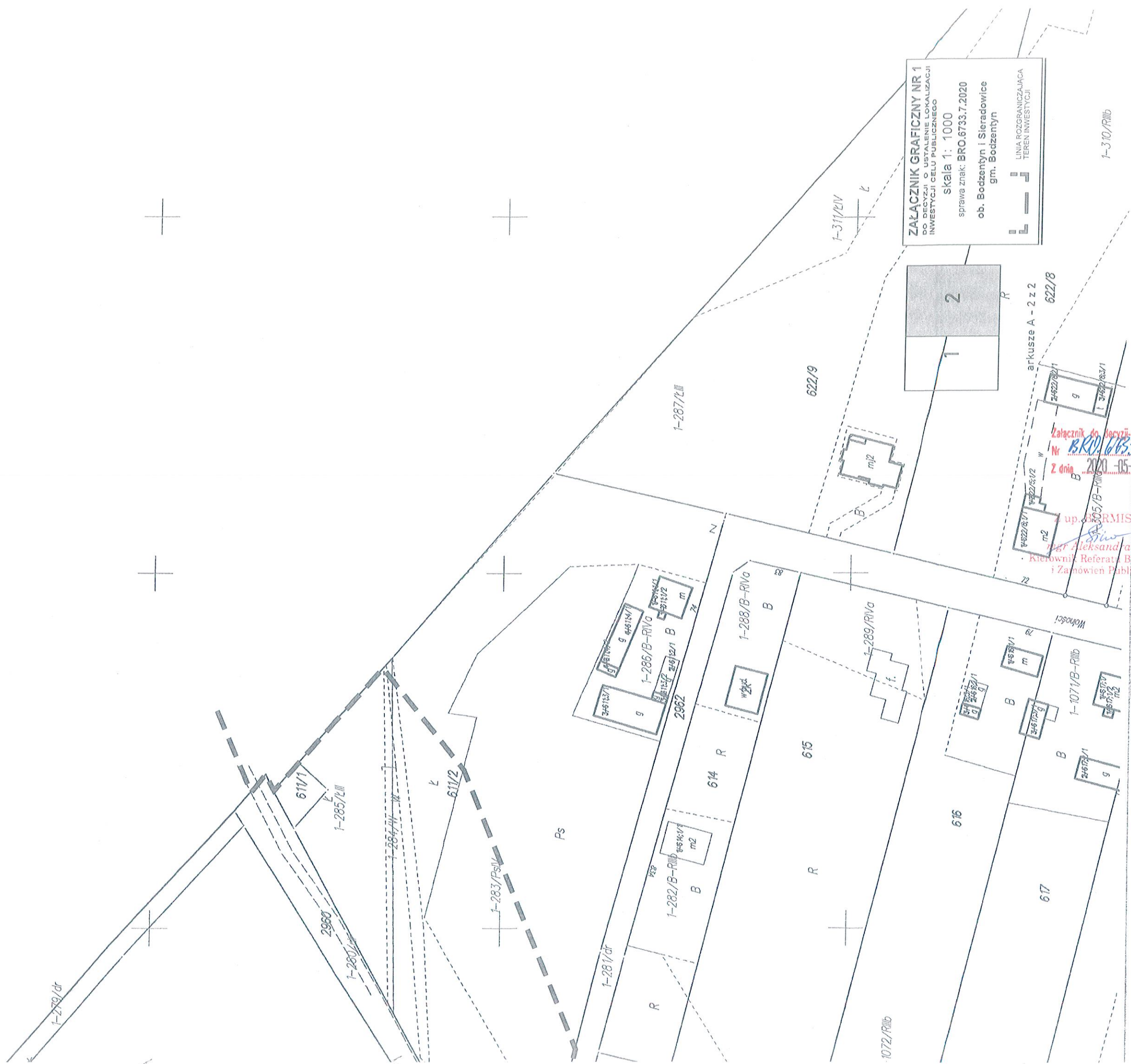
LINIA ROZGRANICZAJĄCA
TEREN INWESTYCJI



arkusze A - 1 z 2

Załącznik do decyzji/postanowienia
Nr *BR.01.038.7.2020*
Z dnia *2020-05-22*

3 up. BURMISTRZA
[Signature]
mgr Aleksandra Siora
Kierownik Referatu Budownictwa
i Zamówień Publicznych



ZALĄCZNIK GRAFICZNY NR 1
 DO DECYZJI O USTALENIU LOKALIZACJI
 INWESTYCJI CELU PUBLICZNEGO

skala 1: 1000
 sprawa znak: BRO.6733.7.2020
 ob. Bodzentyn i Sieradowice
 gm. Bodzentyn

LINIA ROZGRANICZAJĄCA
 TEREN INWESTYCJI

1-310/Rlllb

arkusze A - 2 z 2
 622/8



Załącznik do Decyzji o ustanowieniu
 Nr **BRO.6733.P.010**
 Z dnia **2020-05-22**

up. **ARMISTRZA**
Alexandra Sikora
 Kierownik Referatu Budownictwa
 i Zamówień Publicznych

58/01

01

Ł

R

1

2

1002/01

arkusze 1-1 z 3

210-PSV

ZALĄCZNIK GRAFICZNY NR 1
 DO DECYZJI O USTALENIE LOKALIZACJI
 INWESTYCJI CELU PUBLICZNEGO

skala 1: 1000

sprawa znak: BRO.6733.7.2020

ob. Bodzentyn i Sieradowice
 gm. Bodzentyn

— — — — — LINIA ROZGRANICZAJĄCA
 TEREN INWESTYCJI

PsIV

368/1/2

368/1/2

68

354

1-279/dr

165 Ł IV

Ł

166 N

Załącznik do decyzji o ustanowieniu
 Nr **BRO.6733.7.2020**
 z dnia 2020-05-12

Z up. BL/231/24RZA
 Inż. Aleksandra Sikora
 Kierownik Referatu Budownictwa
 i Usług Publicznych

2020 0213
 4288.24

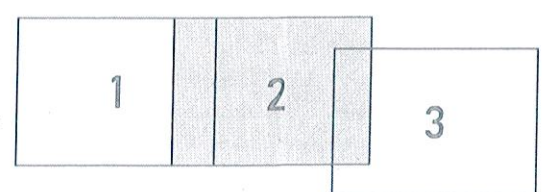
Organ prowadzący geodezyjne i kartograficzne		STAROSTA WIELECKI
Nazwa miernika i rodzaju		Mapa ewidencyjna
Data wykonania kopii		03.12.2020
Imię, nazwisko i przyjaczenie reprezentującej organ		Z up. BL/231/24RZA

Inż. Marcin Korba
 Kierownik Powiatowego Ośrodka
 Geodezji i Kartografii

18-98/RIVa

Załącznik do decyzji o postanowieniu
Nr BRO.6733.7.2020
Z dnia 2020-05-22

Z up. BURMISTRZA
dr S. Sikora
dr S. Sikora
Kierownik Referatu Budownictwa
i Zamyśleń Publicznych



arkusze B - 2 z 3

ZALĄCZNIK GRAFICZNY NR 1
DO DECYZJI O USTALENIE LOKALIZACJI
INWESTYCJI CELU PUBLICZNEGO
skala 1: 1000
sprawa znak: BRO.6733.7.2020
ob. Bodzentyn i Sieradowice
gm. Bodzentyn



2020.02.13
42882

Organ prowadzący postępowanie	STAROSTA KOLECKI
Nazwa inwestycji	Kanał ewidencyjny
Data wykonania projektu	0-6.02.2020
Imię i nazwisko osoby reprezentującej organ	Z up. Burmistrza mgr inż. Marcin Korba Kierownik Powiatowego Ośrodka dokumentacji Geodezyjnej

369/01

Ł

ZAŁĄCZNIK GRAFICZNY NR 1
 DO DECYZJI O USTALENIE LOKALIZACJI
 INWESTYCJI CELU PUBLICZNEGO

skala 1: 1000
 sprawa znak: BRO.6733.7.2020

ob. Bodzentyn i Sieradowice
 gm. Bodzentyn

— — — — — LINIA ROZGRANICZAJĄCA
 TEREN INWESTYCJI

Krajowy Rejestr Sądowy, Sąd Rejonowy dla M. St. Warszawa, XII Rejon Sądowy, KRS 0000262222	
Organ prowadzący posiedzenie zespołu zadaniowego i kadrowy	STAROSTA KIELECKI
Nazwa materiału roboczo	Mapa ewidencyjna
Identyfikator ewidencyjny materiału roboczo	
Data wykonania kopii	03.02.2020
Imię, nazwisko i podpis osoby reprezentującej organ	<i>[Signature]</i> mgr inż. Marcin Korba Kierownik Powiatowego Ośrodka Informacji i Projektowania

2020 02 13
 12:08 W

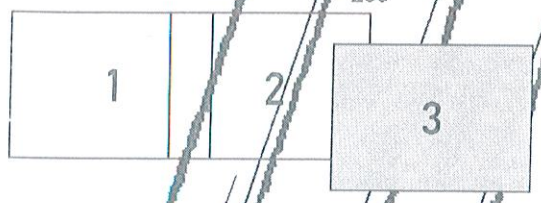
18-94/R/II

dr sz 4.0

175 R III^a

174 R III^b

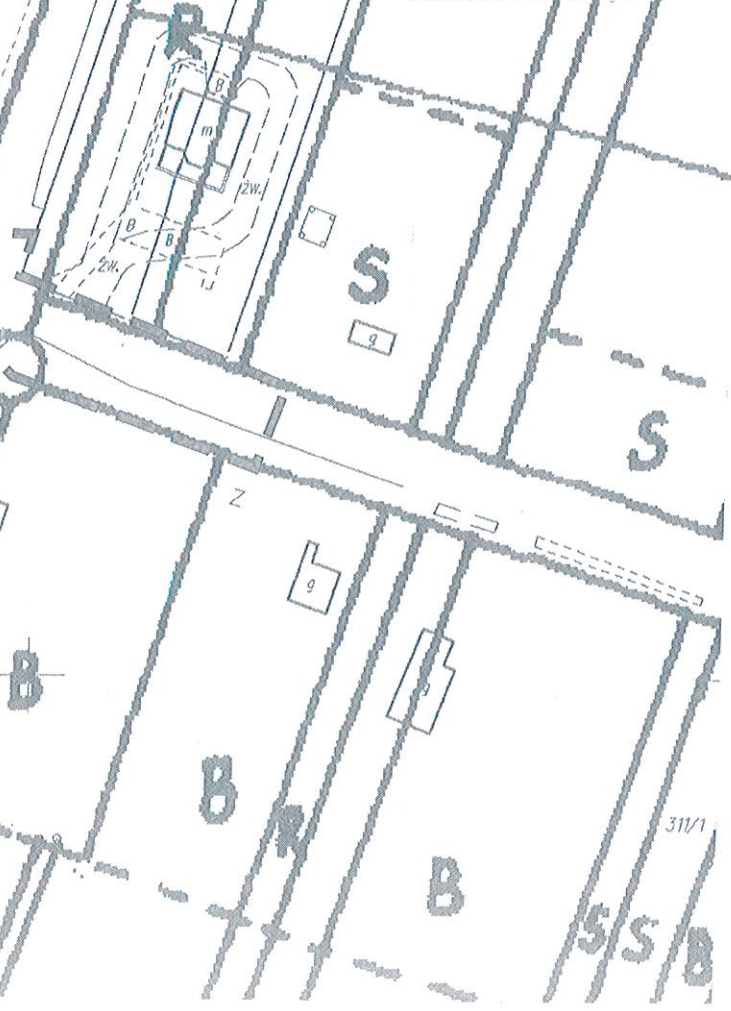
1006/01



arkusze B - 3 z 3

Załącznik do decyzji/postanowienia
 Nr BRO.6733.7.2020
 Z dnia 2020-05-27

Z up. BURMISTRZA
[Signature]
 mgr Aleksandra Słobra
 Kierownik Referatu Budownictwa
 i Zamówień Publicznych



311/1