





# WYCINEK MAPY EWIDENCYJNEJ

SKALA 1:1.000

ZAŁ. NR 2

-  – istniejąca studnia I/1
-  – otwór awaryjny IA/1 – teren przedsięwzięcia
-  – granice działki na której realizowane będzie przedsięwzięcie
-  – obszar w odległości 100m od terenu na którym realizowane będzie przedsięwzięcie

Nie wyklucza się istnienia w terenie - a nie wykazanych na niniejszej mapie - obiektów budowlanych, urządzeń budowlanych, a także urządzeń podziemnych naziemnych i nadziemnych, które nie były zgłoszone do inwentaryzacji lub o których brak jest informacji w Powiatowym Biurze Dokumentacji Geodezyjnej i Kartograficznej w Kielcach

Poswiadcza się zgodność niniejszej kopii z treścią materiału podstawowego zespołu geodezyjnego i kartograficznego

Organ prowadzący pomiary, zespół geodezyjny i kartograficzny	<b>STAROSTA KIELECKI</b>
Nazwa materiału zespołu	mapa hydrodyna
Data wykonania pomiaru	21.08.2019
Imię, nazwisko i podpis osoby reprezentującej organ	<i>[Signature]</i>

Wódz Powiatu w Kielcach  
Marek Korba  
Inżynier Pomiarów i Kartografii

Wódz Powiatu w Kielcach  
Marek Korba  
Inżynier Pomiarów i Kartografii

Wódz Powiatu w Kielcach  
Marek Korba  
Inżynier Pomiarów i Kartografii

Wódz Powiatu w Kielcach  
Marek Korba  
Inżynier Pomiarów i Kartografii

Starostwo Powiatowe w Kielcach  
Powiatowy Zespół Dokumentacji Geodezyjnej i Kartograficznej  
nr inw. 2019.08.21  
nr 22936 a  
podpis